27 F/9 EDITION 1 **METRIC** Canada **MÉTRIQUE** ÉDITION 1 27 F/9

Military users, refer to this map as:	SERIES A 701	SÉRIE
Référence de cette carte pour usage militaire:	MAP 27 F/9	CARTE
	EDITION 1 MCE	EDITION

CAPE CHRISTIAN
27 F/9
EDITION 1 EDITION

METRIC/MÉTRIQUE

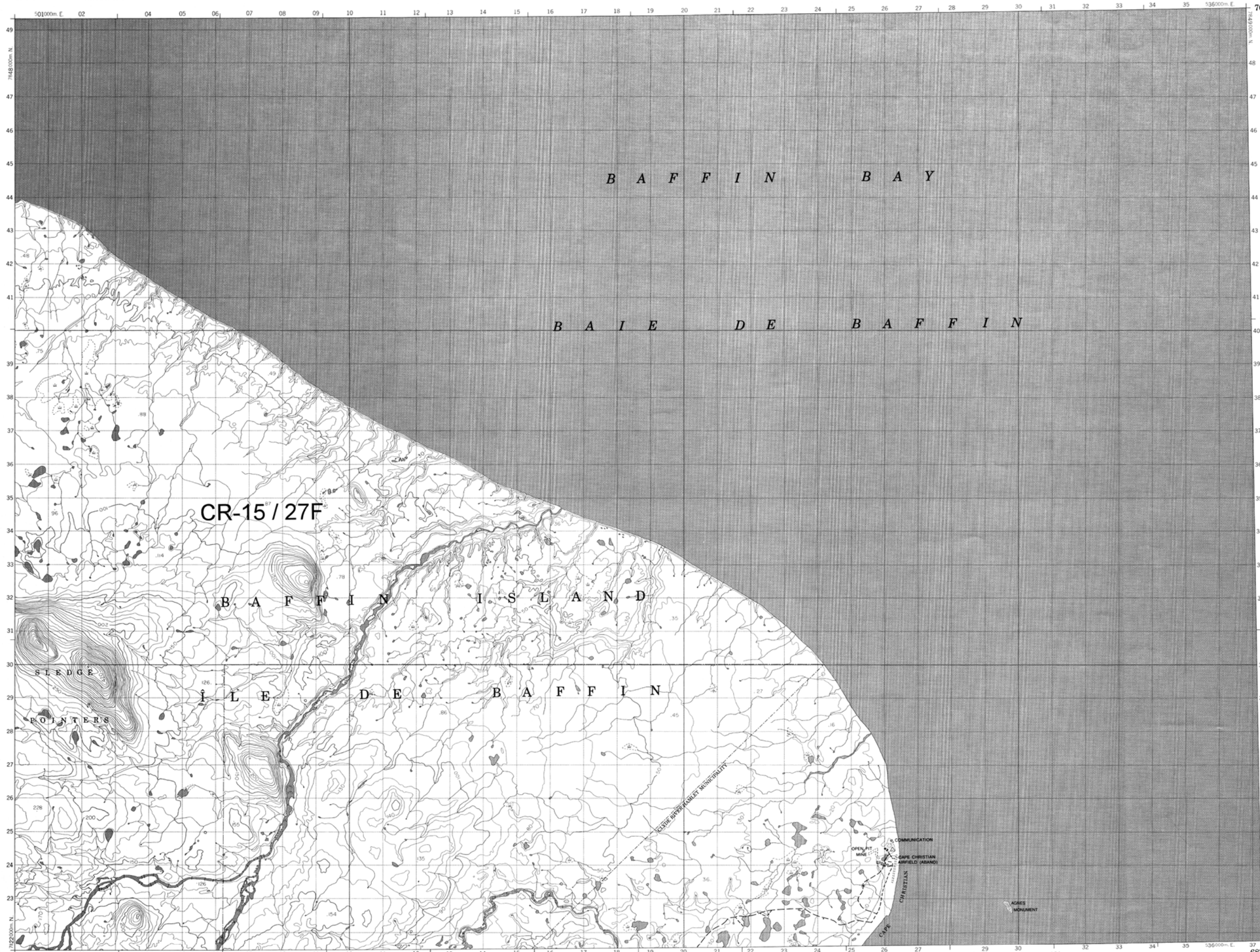

LEGEND - LÉGENDE

- ROAD, HARD SURFACE ..... ROUTE, REVÊTEMENT DUR
- ROAD, LOOSE SURFACE ..... ROUTE, SURFACE DE GRAVIER
- CART TRACK, WINTER ROAD ..... CHEMIN DE TERRE, ROUTE D'HIVER
- TRAIL, CUT LINE, PORTAGE ..... SENTIER, PERCÉE OU PORTAGE
- BUILT-UP AREA ..... AGGLOMÉRATION
- RAILWAY, SIDING, STATION; STOP ..... CHEMIN DE FER; VOIE D'ÉVITEMENT, STATION; ARRÊT
- BRIDGE ..... PONT
- SEAPLANE BASE, SEAPLANE ANCHORAGE ..... BASE D'HYDRAVIONS, ANCRAGE D'HYDRAVIONS
- HOUSE, BARN ..... MAISON, GRANGE
- CHURCH, SCHOOL, POST OFFICE ..... ÉGLISE; ÉCOLE; BUREAU DE POSTE
- TOWER, LANDMARK OBJECT ..... TOUR, POINT DE REPÈRE
- WELL: OIL, GAS; TANK; WATER ..... PUITS: PÉTROLE, GAZ; RÉSERVOIR; EAU
- POWER TRANSMISSION LINE ..... LIGNE DE TRANSPORT D'ÉNERGIE
- MINE, GRAVEL PIT ..... MINE; GRAVIÈRE
- CUTTING, EMBANKMENT ..... DÉBLAI; REMBLAI
- INTERNATIONAL, PROVINCIAL BOUNDARY WITH MONUMENT AND NUMBER ..... FRONTIÈRE INTERNATIONALE; LIMITE PROVINCIALE AVEC BORNE ET NUMÉRO (439)
- PROVINCIAL BOUNDARY, UNSURVEYED ..... LIMITE PROVINCIALE, NON ARPENTÉE
- COUNTY, DISTRICT BOUNDARY ..... LIMITE DE COMTÉ, DE DISTRICT
- TOWNSHIP, PARISH BOUNDARY ..... LIMITE DE TOWNSHIP, DE CANTON, DE PAROISSE
- MUNICIPALITY BOUNDARY ..... LIMITE DE MUNICIPALITÉ
- RESERVE, SANCTUARY, PARK, ETC. BOUNDARY ..... LIMITE DE RÉSERVES, SANCTUAIRES, PARCS, ETC.
- OUTLINED LANDMARK AREA, BOUNDARY APPROXIMATE ..... LIMITE DE SURFACE REPÉRE, LIMITE APPROXIMATIVE
- D.L.S. TOWNSHIP CORNER: SURVEYED; UNSURVEYED ..... COIN DE TOWNSHIP (A.T.C.): ARPENTÉ; NON ARPENTÉ
- D.L.S. SECTION CORNERS ..... COINS DE SECTION (A.T.C.)
- HORIZONTAL CONTROL POINT ..... POINT DE CONTRÔLE PLANIMÉTRIQUE
- BENCH MARK WITH ELEVATION ..... REPÈRE DE NIVELLEMENT AVEC COTE (365)
- SPOT ELEVATION, PRECISE ..... POINT COTÉ, PRÉCIS (397)
- STREAM OR SHORELINE; INDEFINITE ..... COURS D'EAU OU RIVE; IMPRÉCIS
- LAKE; INTERMITTENT LAKE; SHALLOW LAKE ..... LAC; LAC INTERMITTENT; LAC PEU PROFOND
- FLOODED LAND ..... TERRAIN INONDÉ
- MARSH; SWAMP (WOODED); STRING BOG ..... MARAIS; BOISÉ MARÉCAGEUX; FONDRIÈRE À FILAMENTS
- DRY RIVER BED WITH CHANNELS ..... LIT DE RIVIÈRE ASSÉCHÉ AVEC CHENAUX
- RAPIDS; FALLS; RAPIDS ..... RAPIDES; CHUTES; RAPIDES
- FORESHORE FLATS; SAND IN WATER; ROCKS ..... ESTRANS, SABLE SOUS L'EAU; ROCHES
- TUNDRA; LAKES IN TUNDRA; POLYGONS ..... TOUNDRA; LACS EN TOUNDRA; POLYGONES DE TOUNDRA (LT, PG)
- PALSA BOG ..... FONDRIÈRE DE PALSE (PA)
- DAM, WHARF ..... BARRAGE; QUAI
- ICEFIELD (GLACIER); MORAINE ..... CHAMP DE GLACE (GLACIER); MORAINE
- DEBRIS COVERED ICE ..... GLACE AVEC DÉBRIS
- PINGO ..... PINGO
- DITCH ..... FOSSÉ
- CONTOURS ..... COURBES DE NIVEAU (400)
- APPROXIMATE CONTOURS ..... COURBES DE NIVEAU APPROXIMATIVES
- DEPRESSION CONTOUR ..... COURBE DE CUVETTE
- CLIFF ..... FALAISE
- SPOT ELEVATION, APPROXIMATE: LAND; WATER ..... POINT COTÉ, APPROXIMATIF: SUR TERRE; SUR L'EAU (965 590)
- ESKER ..... ESKER
- SAND; SAND DUNES; RAISED BEACHES ..... SABLE, DUNES DE SABLE; PLAGES SURÉLEVÉES
- HISTORIC SITE ..... LIEU HISTORIQU
- WOODED AREA, FOREST; CLEARED AREA ..... SURFACE BOISÉE, FORÊT; ESPACE DÉNUDÉ, CLAIRIÉR (F C)

GLOSSARY - GLOSSAIRE

ABANDONED	ABANDONNÉ
AIRFIELD	TERRAIN D'AVIATION
OPEN PIT MINE	MINE À CIEL OUVERT

INSPECTION OF THIS MAP USING 1986 SATELLITE IMAGERY REVEALED NO CHANGES IN MAJOR HYDROGRAPHIC OR CONSTRUCTED FEATURES.

UNE VÉRIFICATION DE CETTE CARTE AU MOYEN D'IMAGES SATELLITE DE 1986 N'A MONTRÉ AUCUN CHANGEMENT EN CE QUI CONCERNE LES ÉLÉMENTS HYDROGRAPHIQUES OU LES ÉLÉMENTS RAPPORTÉS(CONSTRUCTIONS)D'IMPORTANCE.

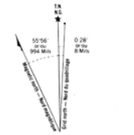

Use diagram only to obtain numerical values
APPROXIMATE MEAN DECLINATION 1989
FOR CENTRE OF MAP
Annual change decreasing 15.5′

N'utiliser le diagramme que pour obtenir les valeurs numériques
DÉCLINAISON MOYENNE APPROXIMATIVE
AU CENTRE DE LA CARTE EN 1989
Variation annuelle décroissante 15.5′

CONVERSION SCALE FOR ELEVATIONS
ÉCHELLE DE CONVERSION DES ALTITUDES

Metres 30 20 10 0
Feet 100 50 0

200 Metres
1000 Feet

ONE THOUSAND METRE
UNIVERSAL TRANSVERSE MERCATOR GRID
ZONE 19
QUADRILLAGE UNIVERSEL TRANSVERSE DE MERCATOR
DE MILLE MÈTRES

GRID ZONE DESIGNATION DÉSIGNATION DE LA ZONE DU QUADRILLAGE	100 000 m SQUARE IDENTIFICATION IDENTIFICATION DU CARRÉ DE 100 000 m
19 W	EJ

EXAMPLE OF METHOD USED
TO GIVE A REFERENCE TO NEAREST 100 METRES
EXEMPLE DE LA MÉTHODE EMPLOYÉE
POUR FIXER DES RÉPÉRES À 100 MÈTRES PRÈS



REFERENCE POINT: CHURCH: ÉGLISE (as above) POINT DE RÉPÈRE (ci-dessus)

EASTING: Read number on grid line immediately to left of point.
ABSCISSE: Noter le chiffre de la ligne du quadrillage immédiatement à gauche du repère.
Estimate tenths of a square from this line eastward to point.
Estimer le nombre de dixièmes du carré entre cette ligne et le repère en direction est.

NORTHING: Read number on grid line immediately below point.
ORDONNÉ: Noter le chiffre de la ligne du quadrillage immédiatement en dessous du repère.
Estimate tenths of a square from this line northward to point.
Estimer le nombre de dixièmes du carré entre cette ligne et le repère en direction nord.

GRID REFERENCE: 575984
RÉFÉRENCE AU QUADRILLAGE:
Record entire grid reference (100 000 metres)
La référence complète (à plus près est à 100 000 mètres)

27 F/15		
27 F/10	27 F/9	
27 F/7	27 F/8	27 E/5

Index to adjoining Maps of the National Topographic System
Tableau d'assemblage du Système national de référence cartographique

THE MAGNETIC COMPASS MAY BE ERRATIC IN THIS AREA
LA BOUSSOLE SERA PEUT-ÊTRE INSTABLE DANS CETTE RÉGION

PRODUCED BY THE CENTRE FOR TOPOGRAPHIC INFORMATION, DEPARTMENT OF NATURAL RESOURCES. INFORMATION CURRENT AS OF 1956. PUBLISHED 2001.

© 2001. HER MAJESTY THE QUEEN IN RIGHT OF CANADA. DEPARTMENT OF NATURAL RESOURCES.

ELEVATIONS IN METRES ABOVE MEAN SEA LEVEL
CONTOUR INTERVAL . . . . . 10 METRES

NORTH AMERICAN DATUM 1927
TRANSVERSE MERCATOR PROJECTION

INFORMATION CONCERNING BENCH MARKS AND HORIZONTAL SURVEY MONUMENTS CAN BE OBTAINED FROM GEODETIC SURVEY, CANADA CENTRE FOR SURVEYING, OTTAWA.

NO FOREST AREA ON THIS MAP.

CAPE CHRISTIAN

DISTRICT OF FRANKLIN DISTRICT DE FRANKLIN
NUNAVUT

Scale 1/50 000 Échelle

Mètres 1000 0 1000 2000 3000 4000 Mètres
Miles 1 0 1 2 3 Milles

ALTITUDES EN MÈTRES
ÉQUIDISTANCE DES COURBES . . . 10 MÈTRES

SYSTÈME DE RÉFÉRENCE GÉODÉSIQUE NORD-AMÉRICAIN 1927
PROJECTION TRANSVERSE DE MERCATOR

POUR TOUT RENSEIGNEMENT CONCERNANT LES RÉPÈRES ET LES BORNES ALTIMÉTRIQUES S'ADRESSER AUX LEVÉS GÉODÉSIQUES, CENTRE CANADIEN DES LEVÉS, OTTAWA.

AUCUNE ZONE FORESTIÈRE SUR CETTE CARTE.

Coordinate Conversion NAD27 to NAD83 (WGS 84)
Mean Value for this Map

Geographic:	Latitude:	add	1.9″
	Longitude:	subtract	5.7″
Grid:	Northing:	add	224 m
	Easting:	add	52 m

Conversion des coordonnées NAD 27 à NAD 83 (WGS 84)
Valeurs moyennes pour cette carte

Coordonnées géographiques:	Latitude:	additionner	1.9″
	Longitude:	soustraire	5.7″
Quadrillage:	Ordonnée (N):	additionner	224 m
	Abscisse (E):	additionner	52 m

ÉTABLIE PAR LE CENTRE D'INFORMATION TOPOGRAPHIQUE, MINISTÈRE DES RESSOURCES NATURELLES. RENSEIGNEMENTS À JOUR EN 1956. PUBLIÉE EN 2001.

© 2001. SA MAJESTÉ LA REINE DU CHEF DU CANADA. MINISTÈRE DES RESSOURCES NATURELLES.

CAPE CHRISTIAN
27 F/9
EDITION 1 EDITION

Natural Resources Canada / Ressources naturelles Canada