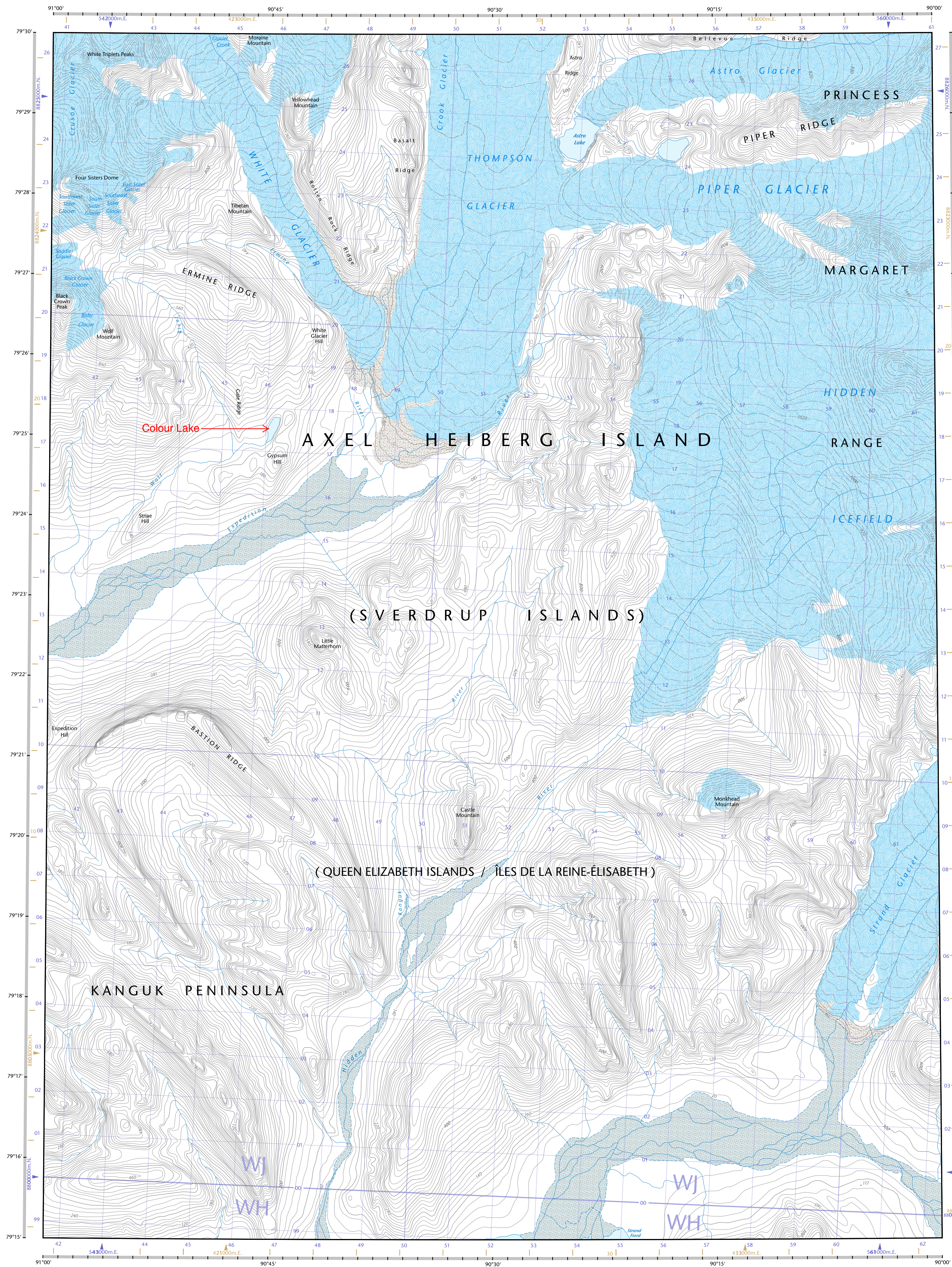
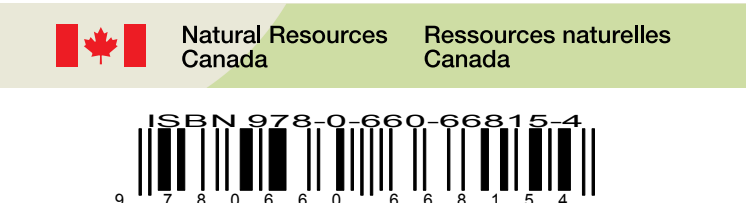

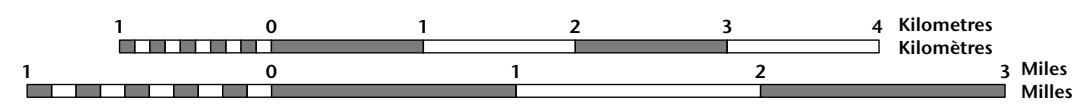


79°45'	59-H/12	59-H/11	59-H/10
79°30'	59-H/5	59-H/6	59-H/7
79°15'	59-H/4	59-H/3	59-H/2
79°00'	92°00'	91°00'	90°00'



MONKHEAD MOUNTAIN

unavut



1 centimetre on the map represents 500 metres on the ground
Contour Interval: 20 metres
Elevations in metres above Mean Sea Level
Contours on or surrounding glaciers are approximate

1 centimètre sur la carte représente 500 mètres au sol
Équidistance des courbes : 20 mètres
Altitudes en mètres au-dessus du niveau moyen de la mer
Les courbes de niveau ou à proximité des glaciers sont approximatives

Use diagram only to obtain numeric values:
Approximate Mean Declination 2012
for centre of map
Annual change decreasing 90.6'

N'utiliser le diagramme que pour obtenir
les valeurs numériques
Déclinaison moyenne approximative
au centre de la carte en 2012
Variation annuelle décroissante 90.6'

The magnetic compass may be erratic in this region
La boussole sera peut-être instable dans cette région

100 000 metre Square
Identification
Identification du carré
de 100 000 mètres

WJ

Brown numbered ticks
indicate the 1000 metre
U.T.M. grid
ZONE 16
Les amorces brunes
représentent le quadrilla-
U.T.M. de 1000 mètres

Transverse Mercator Projection
Projection transverse de Mercator
North American Datum 1983
Système de référence nord-américain 1983

1000 metre Universal Transverse
Mercator Grid
Zone **15**

A tutorial on how to estimate position from the UTM grid can be found at: <http://maps.NRC.ca/topo101>
Consultez le tutoriel sur la manière d'évaluer la position à partir de la grille UTM sur : <http://cartes.NRC.ca/calculo101>

o portal de la gente. <http://www.cinecinema.com/portal/>

79°45'	59-H/12	59-H/11	59-H/10
79°30'	59-H/5	59-H/6	59-H/7
79°15'	59-H/4	59-H/3	59-H/2
79°00'	92°00'	91°00'	90°00'

Printed map / Carte imprimée
Cat. no. / No de cat.
M116-2/059H06
ISSN 1915-884X
ISBN 978-0-660-66815-4

59-H/6
SCALE 1:50 000
ÉCHELLE 1:50 000
EDITION 01 VERSION 00
ÉDITION 01 VERSION 00
SERIES A713
SÉRIE A713

Digital map / Carte numérique
Cat. no. / No de cat.
M116-2/059H06-PDF
ISSN 1915-8858
ISBN 978-1-100-53398-8

Produced on February 23, 2012, by the Centre for
Topographic Information, Natural Resources Canada

Établie le 23 février 2012, par le Centre d'information topographique, Ressources naturelles Canada.

The paper copy of this map meets the print quality standards of Natural Resources Canada when it bears a Certified Map Printer holographic label.

La copie papier de cette carte respecte les normes de qualité d'impression de Ressources naturelles Canada quand elle porte l'étiquette holographique de l'imprimé de cartes accrédité.

Map content validity dates
 1. Road network: 4 years

- Hydrographic network, 200
- Vegetation, Absent
- Buildings, Absent
- Boundaries, Absent
- Toponymy, 2004 - 2012

Detailed metadata can be found at: <http://GeoGratis.gc.ca>

For corrections, additions or comments concerning the content of this map, please contact Natural Resources Canada at: topo.maps@NRCan.gc.ca
Visit our Web site: <http://maps.NRCan.gc.ca>

© 2012. Her Majesty the Queen in Right of Canada.

This map is not to be used for air or marine navigation.

Dates de validité du contenu de la carte

- Réseau hydrographique, 2008
- Végétation, Absent
- Bâtiments, Absent
- Limites, Absent
- Toponymie, 2004 - 2012

Consultez les métadonnées détaillées sur : <http://GeoGratis.gc.ca>

Pour toutes corrections, additions ou commentaires concernant le contenu de cette carte, veuillez contacter Ressources naturelles Canada par courrier électronique à : cortes.topo@RNCan.gc.ca
Visitez notre site Web : <http://cartes.RNCan.gc.ca>

© 2012. Sa Majesté la Reine du chef du Canada

Cette carte ne doit pas être utilisée pour la navigation aérienne ou maritime.